



PROGETTO DI RIVULSIONE DEI SERVIZI DI RACCOLTA
 ORGANIZZAZIONE CENTRALE SERVIZI DI RACCOLTA - INTERVENTO DI
 ADEGUAMENTO E POTENZIAMENTO DELLA SELEZIONE DEI RIFIUTI IN
 PIAZZA ALDRIVANDI

SPAZIO RISERVATO ALL'USO TECNICO

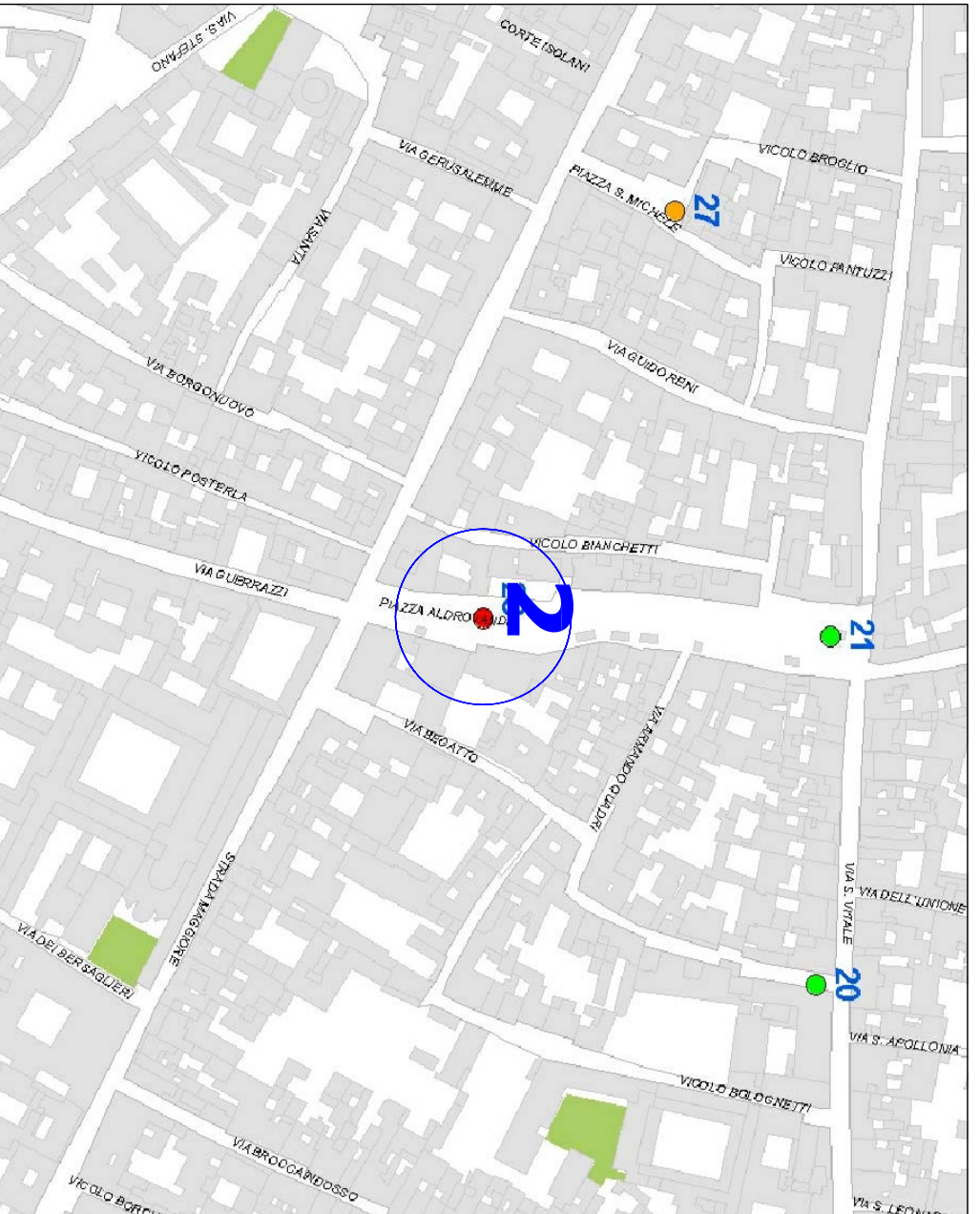
Projettili:
 COMUNE DI BOLOGNA

Comitente:
 HEBRA - SERVIZIO REGIONALE
 DELLO SPORTELLO ALBA
 DELLO SPORTELLO ALBA

Progettista e D.U.:
 SITEO
 Collaboratori alla progettazione:
 HEBRA

PROGETTO ESECUTIVO
 Tavola:
A.2
 Descrizione Tavola:
 STATO ATTUALE-SISTEMAZIONE DI
 PROGETTO
 Rev. 00
 Data FEBBRAIO 2013
 Cod. Doc.

ESTRATTO PLANIMETRICO DOCUMENTAZIONE



- LEGENDA
- linea acqua
 - linea gas
 - fontanille
 - linea Enel
 - linea Terna
 - linea Telecom
 - altre telefonie
 - canale

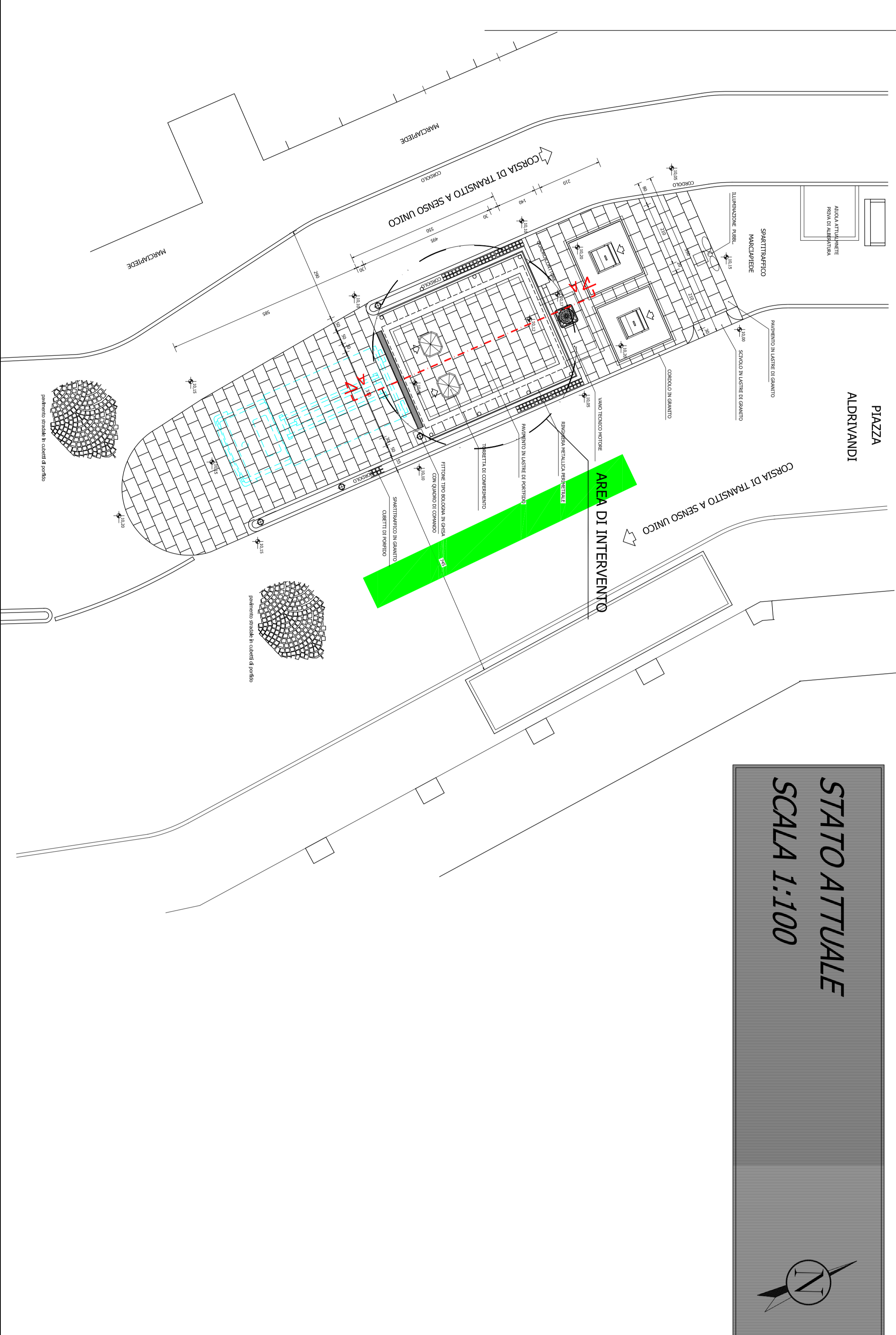
N.B.
 - da verificare linee TLC di società diverse in fase di realizzazione
 - le quote andranno verificate in loco eventuali discordanze saranno verificate con la D.L.

- CONFERMARE INTERVENTO COMPLETARE DA MC. 10
 A.D.E. SCOMPARTI
 1 SCOMPARTO DA MC. 5 PER LA RACCOLTA DEI RIFIUTI IMPIANTAZIONE
 2 SCOMPARTO DA MC. 5 PER LA RACCOLTA DEI RIFIUTI IMPIANTAZIONE

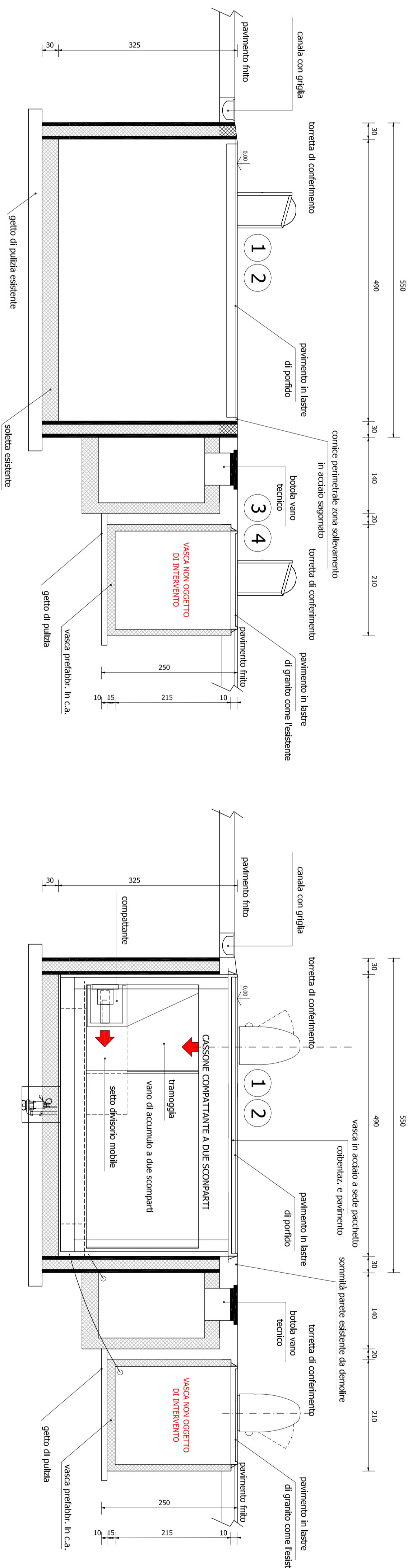
N.B. INTERVENTI PREVISTI:

- INTERVENTO STRADOMIURANO ALL'INPIANTO DI SOLLIEVAMENTO 1 - 2
 CON IMPIANTO OPERTURE E PAVIMENTAZIONE, SOSTITUZIONE TORRETTI DI CONFERIMENTO E SOSTITUZIONE NUOVO CASSONE COMPARTANTE A DUE SCOMPARTI LONGITUDINALI INDIPENDENTI

STATO ATTUALE
 SCALA 1:100



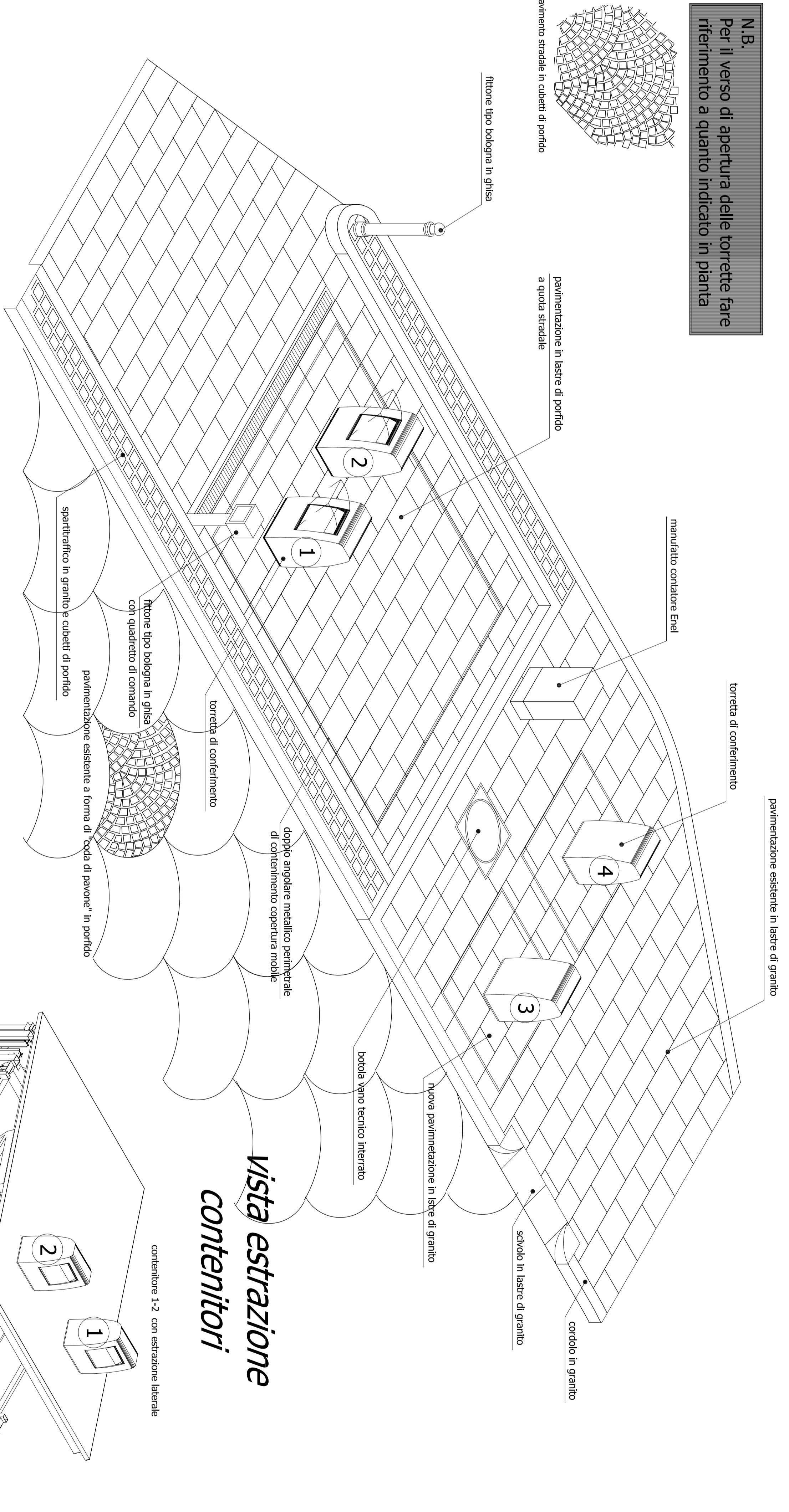
sezione longitud. stato attuale



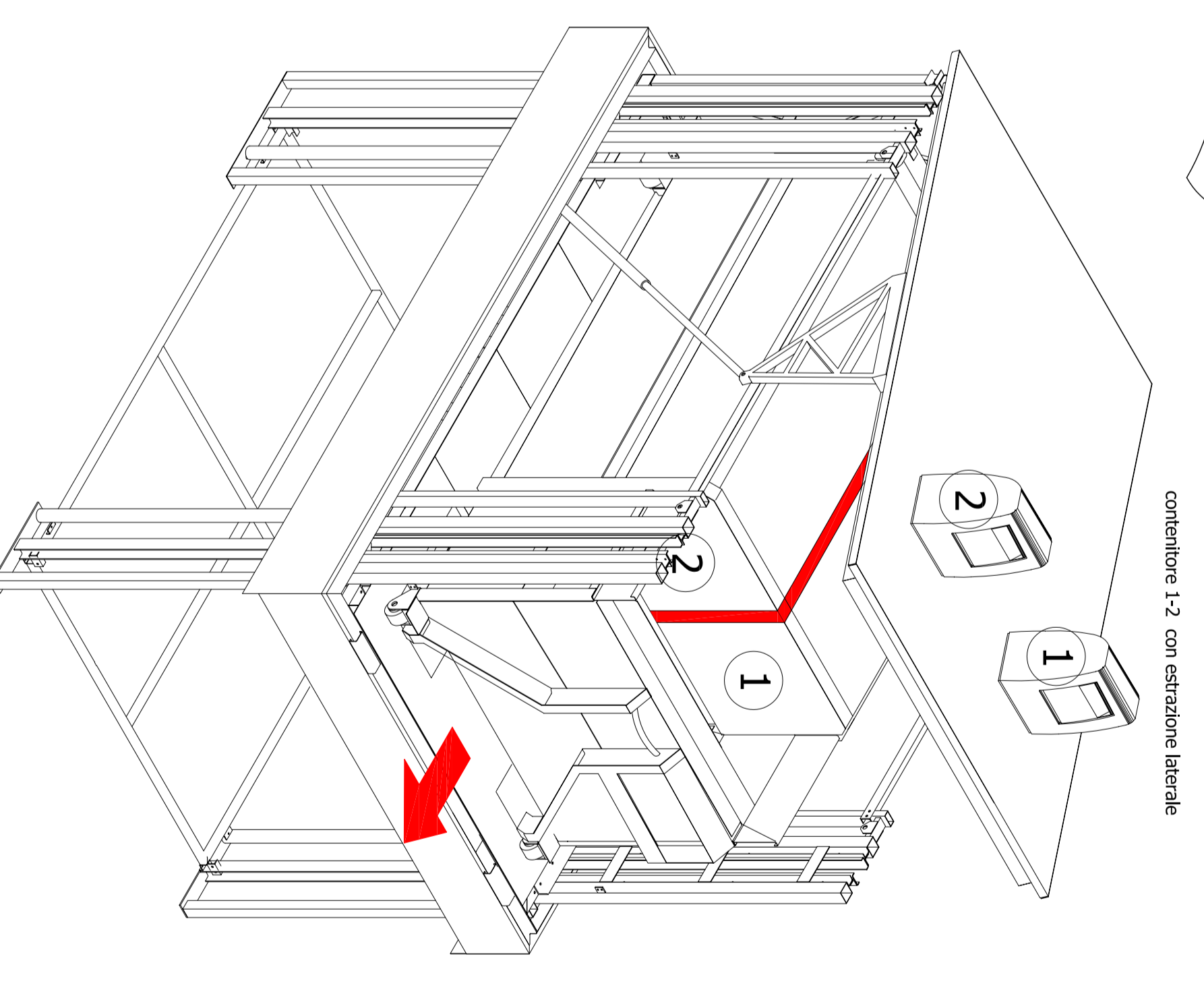
sezione longitud. sistemazione di progetto

VISTA ARREDI FUORI SCALA

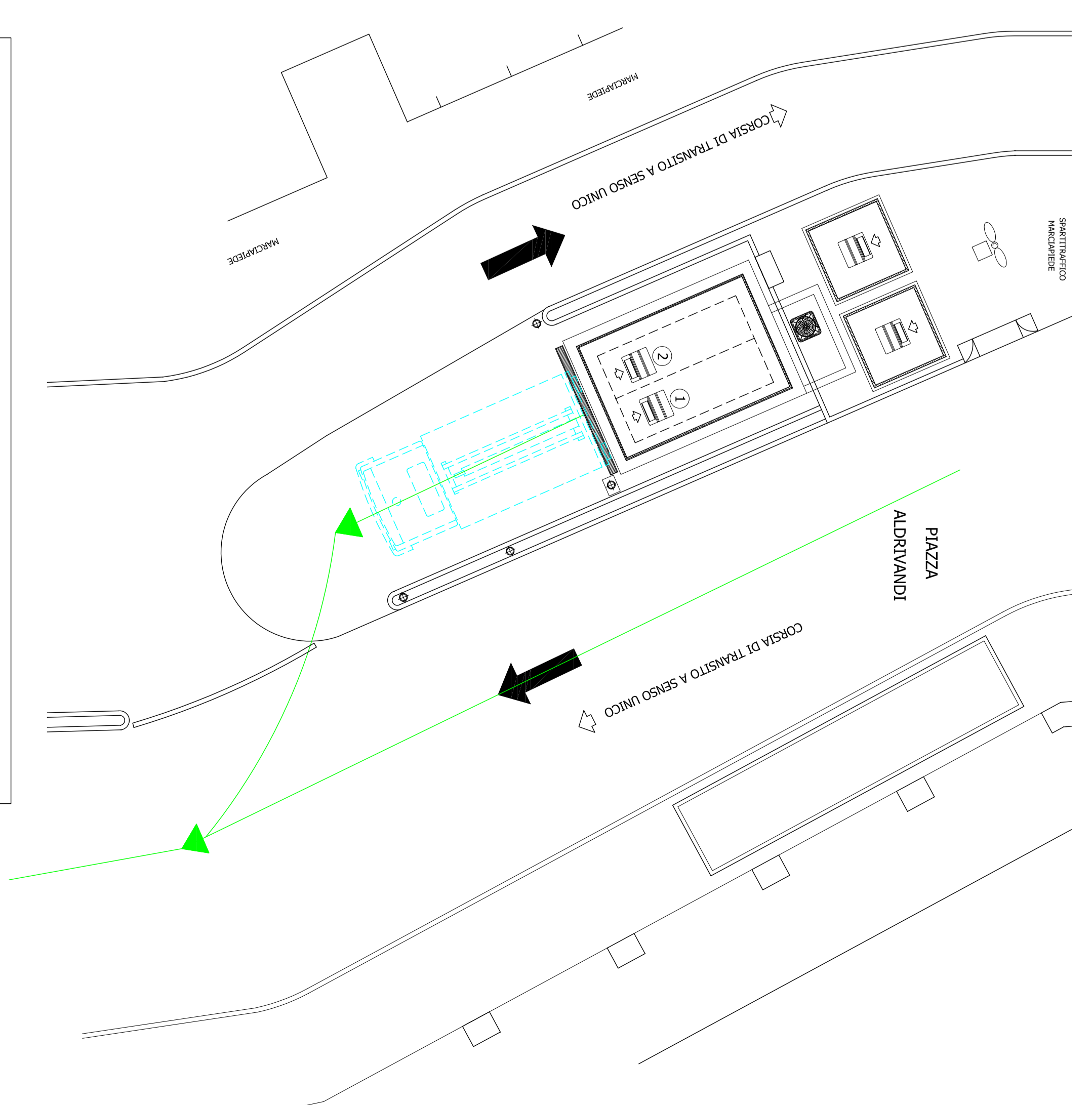
N.B.
 Per il verso di apertura delle torrette fare riferimento a quanto indicato in pianta



vista estrazione contenitori



planimetria 1:100 percorso automezzi



SENDO DI MARCIA STRADALE
 MANOVRA AUTOMEZZO CON CARICAMENTO LATERALE
 MANOVRA AUTOMEZZO CON CARICAMENTO DALL'ALTO

AREA DI CANTIERE
 SCALA 1:100

